

ПРОТОКОЛ ОБЩЕСТВЕННЫХ ОБСУЖДЕНИЙ №4

по материалам оценки воздействия на окружающую среду планируемой хозяйственной деятельности по объекту «СИКН №913 НПС-2 ЛПДС «Конда». Урайское УМН. Строительство»

пгт. Междуреченский

02.06.2026 года

По заявке Акционерного общества «Транснефть-Сибирь» в соответствии с действующим законодательством: статьями 9, 11 Федерального Закона от 23 ноября 1995 года № 174-ФЗ «Об экологической экспертизе», постановлением Правительства Российской Федерации от 28 ноября 2024 года №1644 «О порядке проведения оценки воздействия на окружающую среду», Федеральным Законом от 06 октября 2003 года № 131-ФЗ «Об общих принципах организации местного самоуправления в Российской Федерации», Уставом муниципального образования Кондинский район Ханты-Мансийского автономного округа – Югры и постановлением администрации Кондинского района от 29.04.2026 года №440 «Об организации проведения общественных обсуждений», а также в целях учёта интересов граждан, проведены общественные обсуждения по материалам оценки воздействия на окружающую среду планируемой хозяйственной деятельности по объекту «СИКН №913 НПС-2 ЛПДС «Конда». Урайское УМН. Строительство».

а) Информация об объекте обсуждений, подлежащем рассмотрению на общественных обсуждениях:

- сведения о заказчике:

Полное наименование юридического лица: Акционерное Общество «Транснефть-Сибирь».

Сокращенное наименование юридического лица: АО «Транснефть-Сибирь».

Идентификационный номер налогоплательщика для юридических лиц: 7201000726

Основной государственный регистрационный номер: 1027200789220

Адрес в пределах места нахождения для юридических лиц: 625027, Россия, Тюменская обл., г. Тюмень, ул. Республики, 139

Контактная информация: телефон: тел. (3452)-32-27-10 Факс. (3452)-20-25-97 адрес электронной почты: info@tmn.transneft.ru,

- сведения о исполнителе:

Полное наименование юридического лица: Акционерное общество «Институт по проектированию магистральных трубопроводов»

Сокращенное наименование юридического лица: АО «Гипротрубопровод».

Основной государственный регистрационный номер: 1027700002660

Идентификационный номер налогоплательщика для юридических лиц: 7710022410

Адрес в пределах места нахождения для юридических лиц: 119334, г. Москва, ул. Вавилова, д. 24, корп. 1.

Контактная информация: телефон: телефон 8(495)950-86-50, 8(495)950-86-79, факс., адрес электронной почты gtp@gtp.transneft.ru, факс 8(495)174-25-67.

- полное и сокращенное (при наличии) наименования уполномоченного органа, ответственного за проведение общественных обсуждений:

Полное наименование: Администрация Кондинского района Ханты-Мансийского автономного округа - Югры.

Сокращенное наименование: -

Наименование объекта обсуждений: оценка воздействия на окружающую среду планируемой хозяйственной деятельности по объекту «СИКН №913 НПС-2 ЛПДС «Конда». Урайское УМН. Строительство».

Период проведения общественных обсуждений: с 30.04.2026 по 29.05.2026 года.

Наименование планируемой хозяйственной и иной деятельности: «СИКН №913 НПС-2 ЛПДС "Конда". Урайское УМН. Строительство»

Цель планируемой хозяйственной и иной деятельности: Строительство нового СИКН № 913 НПС-2 ЛПДС «Конда» выполняется на территории ЛПДС «Конда» на освободившемся после демонтажа здания Прувера месте, в условиях действующего производства с подключением к существующим трубопроводам и сооружениям в период плановых остановок.

Предварительное место реализации планируемой хозяйственной и иной деятельности: Российская Федерация, Ханты-Мансийский автономный округ - Югра, в границах п.г.т. Междуреченский на территории ЛПДС «Конда».

Планируемые сроки проведения оценки воздействия на окружающую среду (указываются в случае проведения общественных обсуждений по проекту технического задания): -

Контактные данные (телефон и адрес электронной почты (при наличии) ответственных лиц со стороны заказчика (исполнителя):

от заказчика: АО «Транснефть -Сибирь», ведущий инженер отдела экологической безопасности и рационального природопользования Прокопьев Эдуард Геннадьевич, телефон 8(3452) 493235, адрес электронной почты info@tmn.transneft.ru, ProkorevEG@transneft.ru, факс: 8(3452)-20-25-97; филиал «Урайское УМН» АО «Транснефть-Сибирь», начальник службы экологической безопасности и рационального природопользования Мурзинцева Ирина Николаевна, телефон 8(34676)52944, адрес электронной почты MurzintsevaIN@transneft.ru

от исполнителя: АО «Гипротрубопровод», главный инженер проекта филиала «Тюменьгипротрубопровод» АО «Гипротрубопровод» Петухов Олег Анатольевич, телефон Тел. +79829335414, адрес электронной почты PetuhovOA@transneft.ru

иная информация по желанию заказчика (исполнителя): -

б) Информация о месте, в котором размещен и доступен для очного ознакомления объект обсуждений, дате открытия доступа, сроке доступности объекта обсуждений, днях и часах, в которые возможно ознакомление с объектом обсуждений.

Место, в котором размещен и доступен для очного ознакомления объект обсуждений: 628200, Ханты-Мансийский автономный округ – Югра, Кондинский район, пгт. Междуреченский, ул. Титова, 26;

Дата открытия доступа: 30.04.2026

Срок доступности объекта обсуждений: с 30.04.2026 по 29.05.2026

1) Дни и часы, в которые возможно ознакомление с объектом обсуждений: рабочие дни - понедельник 9:00-18:00, вторник-пятница 9:00-17:00. Обеденный перерыв 13:00-14:00. Выходные дни – суббота, воскресенье.

в) Информация о размещении объекта обсуждений в сети "Интернет", содержащая электронную ссылку на место размещения указанных материалов в сети "Интернет", о дате и сроке их размещения.

Электронная ссылка на место размещения объекта обсуждений в сети "Интернет":

https://siberia.transneft.ru/upload/iblock/01c/ubegfr87jtr072nmx6xickr9yop46grg/OVOS_SI_KN913.pdf

Дата размещения объекта обсуждений: 30.04.2026

Срок размещения объекта обсуждений: с 30.04.2026 по 29.05.2026

г) Дата размещения уведомления о проведении общественных обсуждений на портале ФГИС «Экомониторинг» 27.04.2026 г.- https://lk-ecomonitoring.mnr.gov.ru/personal-account/lists/public_discussions_list_entry/4946~bTWtn_7Q9-Ed- kvOlq2Ab.

Дата размещения уведомления о проведении общественных обсуждений на официальном сайте органов местного самоуправления муниципального образования Кондинский район 27.04.2026 г. - <https://admkonnda.ru/obshchestvennoe-obsuzhdenie.html>.

д) В соответствии с п.23, 27 постановления Правительства Российской Федерации от 28 ноября 2024 года №1644 «О порядке проведения оценки воздействия на окружающую среду» (далее - Порядок проведения оценки воздействия на окружающую среду) администрацией Кондинского района не принято решение о проведении общественных слушаний.

д) Адрес в пределах места нахождения уполномоченного органа.

628200, Ханты-Мансийский автономный округ – Югра, Кондинский район, пгт. Междуреченский, ул. Титова, 26.

е) Контактные данные ответственного лица (ответственных лиц) со стороны уполномоченного органа.

Представитель Администрации Кондинского района: начальник отдела недропользования и экологии управления по природным ресурсам и экологии администрации Кондинского района, Буторина Екатерина Викторовна, тел. 8 (34677) 41-212, адрес электронной почты: upr@admkonnda.ru

ж) Информация о порядке, сроке и форме внесения участниками общественных обсуждений предложений и замечаний, касающихся объекта обсуждений.

В сроки проведения общественных обсуждений с 30.04.2026 по 29.05.2026 г. участники общественных обсуждений имеют право вносить предложения и замечания, касающиеся объекта обсуждений следующими способами: - в письменной или устной форме в ходе проведения слушаний (в случае проведения таких слушаний); - в письменной форме, направленной в адрес Администрации Кондинского района Ханты-Мансийского автономного округа - Югры: 628200, Ханты-Мансийский автономный округ – Югра, Кондинский район, пгт. Междуреченский, ул. Титова, 26, или в форме электронного документа в адрес upr@admkonnda.ru - посредством записи в журнале учета участников общественных обсуждений, очно ознакомляющихся с объектом обсуждений, и их замечаний, и предложений, размещенном в Администрации Кондинского района Ханты-Мансийского автономного округа - Югры: 628200, Ханты-Мансийский автономный округ – Югра, Кондинский район, пгт. Междуреченский, ул. Титова, 26 в рабочие дни - понедельник 9:00-18:00, вторник-пятница 9:00-17:00. Обеденный перерыв 13:00-14:00. Выходные дни – суббота, воскресенье. При внесении предложений и замечаний участником общественных обсуждений указываются следующие сведения: для физических лиц - фамилия, имя, отчество (при наличии), дата рождения, адрес места жительства (регистрации), телефон, адрес электронной почты (при наличии); для юридических лиц - полное и сокращенное (при наличии) наименование, основной государственный регистрационный номер, адрес в пределах места нахождения, телефон, адрес электронной почты (при наличии), фамилия, имя, отчество (при наличии) участника общественных обсуждений, должность участника общественных обсуждений; согласие на обработку персональных данных в соответствии с законодательством Российской Федерации в области персональных данных; согласие на участие в подписании протокола общественных обсуждений при наличии предложений и замечаний.

з) Порядок инициирования гражданами проведения слушаний.

Проведение слушаний может быть инициировано гражданами в течение 7 календарных дней с даты размещения для ознакомления общественности объекта обсуждений путем направления в указанный срок в Администрации Кондинского района Ханты-Мансийского автономного округа - Югры соответствующей инициативы в произвольной форме: - в письменной форме в адрес Комитета по делам народов Севера,

охраны окружающей среды и водных ресурсов Администрации Кондинского района Ханты-Мансийского автономного округа - Югры: 628200, Ханты-Мансийский автономный округ – Югра, Кондинский район, пгт. Междуреченский, ул. Титова, 26, или в форме электронного документа в адрес upr@admkonda.ru При внесении инициативы о проведении слушаний гражданином указываются следующие сведения: фамилия, имя, отчество (при наличии), дата рождения, адрес места жительства (регистрации), телефон, адрес электронной почты (при наличии), согласие на обработку персональных данных в соответствии с законодательством Российской Федерации в области персональных данных. При внесении гражданином инициативы о проведении слушаний дата проведения таких слушаний назначается не ранее чем через 3 календарных дня после размещения уполномоченным органом уведомления о проведении таких слушаний, но не позднее, чем за 10 календарных дней до даты завершения общественных обсуждений.

и) Дата, время и место проведения слушаний (в случае принятия уполномоченным органом решения о проведении слушаний).

На основании, поступившей инициативы от Васютина С.П. (№050 от 30.04.2026 г.) организовано проведение общественных слушаний по материалам оценки воздействия на окружающую среду планируемой хозяйственной деятельности по объекту «СИКН №913 НПС-2 ЛПДС «Конда». Урайское УМН. Строительство».

Дата проведения слушаний: 15 мая 2026 года.

Время проведения слушаний: 15:00 часов

Место проведения слушаний: администрация Кондинского района, Кондинский район, пгт. Междуреченский, ул. Титова 26, каб. 212.

Ссылка для подключения: <https://telemost.yandex.ru/j/45314110865780>.

дата проведения общественных слушаний: 29.12.2025

время проведения слушаний: 15-00 часов (время местное)

место проведения слушаний: Ханты-Мансийский автономный округ – Югра, Кондинский район, пгт. Междуреченский, ул. Титова, д. 26, кабинет 212.

В общественных обсуждениях приняли участие:

Председатель комиссии общественных обсуждений:	Таганцова Ирина Петровна, начальник управления по природным ресурсам и экологии администрации Кондинского района, ОГРН 1028601391213;	16.04.1969 года рождения, РФ, Тюменская область, ХМАО-Югра, Кондинский район, пгт. Междуреченский, ул. Титова, д.26, +7 (34677) 41-077
Секретарь общественных обсуждений:	Буторина Екатерина Викторовна - начальник отдела недропользования и экологии управления по природным ресурсам и экологии администрации Кондинского района, ОГРН 1028601391213;	06.10.1984 года рождения, РФ, Тюменская область, ХМАО-Югра, Кондинский район, пгт. Междуреченский, ул. Титова, д.26, +7 (34677) 41-212
Представитель АО «Транснефть-Сибирь»	Прокопьев Эдуард Геннадьевич - ведущий инженер отдела экологической безопасности и рационального	21.09.1978 года рождения, РФ, Тюменская область, г. Тюмень, ул. Самарцева, д. 29, +7 (3452) 493235

	природопользования, ОГРН 1027200789220	
Представитель АО Гипротрубопровод»	Петухов Олег Анатольевич – главный инженер проекта ОГРН1027700002660	24.12.1982 года рождения, РФ, Тюменская область, г. Тюмень, ул. Свердлова, д. 20,+89829335414
Представитель общественности	Васютин Сергей Петрович – общественный инспектор в области обращения с животными, удостоверение №0002425/718-072 от 12.05.2023	25.05.1976 , - , . , . , . 63, +79224089592
Общее количество участников общественных обсуждений: зарегистрировано 5 (пять) человек согласно Приложению № 1		

Принятие регламента проведения общественных обсуждений

Предложено установить продолжительность доклада до 15 минут, вопросы, предложения – до 3 минут. Возражений и предложений не поступило.

Вопросы и предложения могут подаваться в президиум в письменной и устной форме с указанием фамилии, имени, отчества, места работы и должности.

Во время доклада, выступлений, вопросов и предложений велась видеозапись и запись на диктофон с целью безошибочной трактовки вопросов и ответов в итоговом протоколе. Возражений не поступило.

Докладчик: Петухов Олег Анатольевич.

Объект: «СИКН №913 НПС-2 ЛПДС «Конда». Урайское УМН. Строительство», расположен на территории действующей ЛПДС «Конда» в Кондинском районе Ханты-Мансийского автономного округа - Югры в границах п.г.т. Междуреченский.

Дополнительный отвод земельных участков для строительства объекта не требуется.

В рамках реализации объекта предусматривается строительство одноэтажного каркасно-панельного здания для размещения технологического оборудования метрологического назначения, и сопутствующих сооружений.

Изменение существующего технологического процесса ЛПДС в рамках реализации объекта не предусматривается, выполняется замена существующего оборудования на новое, которое по своим габаритам не вмещается в существующее здание СИКН, в связи с чем выполняется строительство нового здания.

Сроки реализации объекта 2026-2028 года.

Объект расположен за пределами ВОЗ.

Объект не является предметом экологической экспертизы, согласно требованиям Градостроительного кодекса РФ по объекту предусматривается проведение Государственной экспертизы проектной документации и результатов инженерных изысканий.

Накопление отходов на участке работ осуществляется в соответствии с требованиями СанПиН 2.1.3684-21. Для накопления отходов предусмотрено устройство мусоросборников контейнерного типа с крышками, устанавливаемых на специально оборудованных площадках с твердым искусственным водонепроницаемым покрытием (ж/б плиты) и эффективной защитой от ветра и атмосферных осадков с соблюдением

беспрепятственного подъезда транспорта для их погрузки и вывоза на утилизацию, обезвреживание, размещение организациями имеющими соответствующие лицензии.

Благодарю за внимание!

Вопросы и ответы:

Вопросы	Ответы
Таганцова И.П. Для обустройства данного объекта требуется дополнительное оформление земельных участков?	Петухов О.А. Дополнительный отвод земельных участков для строительства объекта не требуется.
Васютин С.П. Местонахождение объекта, в том числе относительно водоохранных зон?	Петухов О.А. Планируемый объект расположен в Кондинском районе, пгт.Междуреченский за пределами водоохранных зон. Прокопьев Э.Г. Ближайший водный объект расположен в 4 км от планируемого объекта, а также расположен в границах периметрального ограждения действующего ЛПДС «Конда» Урайского управления магистральных нефтепроводов АО «Транснефть-Сибирь»
Васютин С.П. То есть дополнительные заключения Роспотребнадзора не будете получать? Не выходите за границы действующего объекта?	Прокопьев Э.Г. Именно так.
Васютин С.П. Действующий объект оказывает негативное воздействие? Будут ли применены какие либо виды-индикаторы биологического разнообразия при осуществлении локального экологического мониторинга на территории?	Прокопьев Э.Г. Действующий объект оказывает негативное воздействие только в рамках выбросов загрязняющих веществ через возможные «неплотности» запорной арматуры. Учен в существующем проекте НДВ под кодом: количество выбросов включенных в декларацию негативного воздействия на окружающую среду. Воздействие на биологические ресурсы объект не оказывает, так как находится на территории действующего промышленного предприятия, имеющего огорождение.
Васютин С.П. По статистике за 2025 год ХМАО-Югра входит в тройку лидеров по загрязненности атмосферного воздуха. Какие мероприятия будут проводиться на территории объекта для снижения выбросов и в качестве мониторинговых мероприятий?	Прокопьев Э.Г. Данный объект использует современную запорно-регулирующую арматуру, которая имеет нулевой коэффициент выбросов через свои уплотнения. Объект используется для учета принятой, переданной нефти. Мониторинг проводится в санитарно-защитной зоне объекта.
Васютин С.П. Какая цель модернизации?	Петухов О.А. В рамках данного объекта запланирована замена технологических линий измерения количества нефти. Существующая система

	работает с 90-х годов по текущее время. В рамках программы модернизации АО «Транснефть-Сибирь» старое оборудование, которое действует, функционирует и «мониторится», обследуется на выявление различных дефектов. По сроку приближения к завершению его безопасной эксплуатации предусматривается его замена. Замена оборудования должна производиться в соответствии с действующими нормативными документами, в соответствии с которыми новая система измерения количества нефти в существующее здание не вошла. В связи с тем, что здание не отвечает всем требованиям нормативных документов, строится новое.
Васютин С.П. Что будет со старым зданием?	Петухов О.А. Существующее здание будет перепрофилировано в складское помещение и будет использоваться для нужд площадки.
Васютин С.П. Какой будет объем отходов при строительстве объекта? Сроки строительства? Отходы будут размещены в течение 11 месяцев или свыше?	Петухов О.А. Длительность СМР – 2 года. Объем образования отходов 58 тонн. Отходы будут размещены на территории площадки в течение 11 месяцев и вывезены на специализированный объект.

В течение периода проведения общественных обсуждений и размещения объекта обсуждений с 30.04.2026 по 29.05.2026 года (включительно), поступило 1 письмо от общественного инспектора в области обращения с животными Васютина С.П., содержащее замечания и предложения по объекту общественных обсуждений, включенных в журнал регистрации и таблицу учета замечаний и предложений.

Результаты проведения общественных обсуждений:

1. Общественные обсуждения по материалам оценки воздействия на окружающую среду планируемой хозяйственной деятельности по объекту «СИКН №913 НПС-2 ЛПДС «Конда». Урайское УМН. Строительство» считать состоявшимися.

2. Администрацией Кондинского района решение о проведении общественных слушаний не принято. Общественные слушания организованы и проведены по инициативе общественности 15.05.2026 года. Общественные слушания по материалам оценки воздействия на окружающую среду планируемой хозяйственной деятельности по объекту «СИКН №913 НПС-2 ЛПДС «Конда». Урайское УМН. Строительство» считать состоявшимися.

Большинство присутствующих на общественных обсуждениях представителей общественности выразили в отношении материалов оценки воздействия на окружающую среду планируемой хозяйственной деятельности по объекту «СИКН №913 НПС-2 ЛПДС «Конда». Урайское УМН. Строительство» положительное общественное мнение.

3. В течение периода проведения общественных обсуждений и размещения объекта обсуждений с 30.04.2026 по 29.05.2026 г., поступило 1 письмо от общественного инспектора в области обращения с животными Васютина С.П., содержащее замечания и предложения по объекту общественных обсуждений, включенных в журнал регистрации и таблицу учета замечаний и предложений.

Приложение:

- Приложение № 1. Перечни принявших участие в рассмотрении объекта обсуждений участников общественных обсуждений с приложением согласий на обработку персональных данных и подписания протокола на 8 л. в 1 экз.;

- Приложение № 2. Журнал учета замечаний и предложений общественности с приложением письма №50 от 30.04.2026 на 8 л. в 1 экз.;

- Приложение №3. Таблица учета замечаний и предложений на 5 л. в 1 экз.;

- Приложение №4. Постановление администрации Кондинского района от 29.04.2026 №440 «Об организации проведения общественных обсуждений» на 5 л. в 1 экз.

Начальник управления по природным ресурсам и экологии администрации Кондинского района, председатель комиссии общественных обсуждений

И.П. Таганцова

Начальник отдела недропользования и экологии управления по природным ресурсам и экологии администрации Кондинского района, секретарь комиссии общественных обсуждений

Е.В. Буторина

Ведущий инженер отдела экологической безопасности и рационального природопользования АО «Транснефть-Сибирь»

Э.Г. Прокопьев

Главный инженер проекта филиала «Тюменьгипротрубопровод» АО «Гипротрубопровод»

О.А. Петухов

Общественный инспектор в области обращения с животными

С.П. Васютин

Дата подписания протокола: 05.06.2026

Перечни принявших участие в рассмотрении объекта обсуждений участников общественных обсуждений

Объект общественных обсуждений: материалы оценки воздействия на окружающую среду планируемой хозяйственной деятельности по объекту «СИКН №913 НПС-2 ЛПДС «Конда». Урайское УМН. Строительство»

Дата проведения: 15.05.2026.

Время проведения: 15:00 часов.

Место проведения: общественные слушания проведены в режиме видео-конференц-связи.

Ссылка на подключение: <https://telemost.yandex.ru/j/45314110865780>.

№ п/п	ФИО участника	Адрес, телефон (для физических лиц - адрес места жительства и телефон, для представителей организаций - адрес места нахождения и телефон организации)	Наименование организации (для представителей организаций)	Подпись, согласие на обработку персональных данных (в случае проведения общественных слушаний в дистанционном формате подписи отсутствуют)
1.	Таганцова Ирина Петровна	РФ, Тюменская область, ХМАО-Югра, Кондинский район, пгт. Междуреченский, ул. Титова, д.21, +7 (34677) 32-077	Администрация Кондинского района	В формате ВКС
2.	Буторина Екатерина Викторовна	РФ, Тюменская область, ХМАО-Югра, Кондинский район, пгт. Междуреченский, ул. Титова, д.21, +7 (34677) 41-212	Администрация Кондинского района	В формате ВКС
3.	Прокопьев Эдуард Геннадьевич	РФ, Тюменская область, г. Тюмень, ул. Самарцева, д. 29, +7 (3452) 493235	АО «Транснефть-Сибирь»	В формате ВКС
4.	Петухов Олег Анатольевич	РФ, Тюменская область, г. Тюмень, ул. Свердлова, д. 20,+89829335414	АО «Гипротрубопровод»	В формате ВКС
5.	Васютин Сергей Петрович	РФ, Тюменская область, ХМАО-Югра, г. Сургут, ул. Энтузиастов, д. 63, +79224089592	-	В формате ВКС

Приложение:

1. Согласие субъекта персональных данных на поручение обработки персональных данных на 5 л. в 1 экз.

2. Согласие на участие в подписании протокола общественных обсуждений на 3 л. в 1 экз.

СОГЛАСИЕ

на участие в подписании протокола общественных обсуждений

пгт.Междуреченский

«15» мая 2026 г.

Я, Петухов Олег Анатольевич, ГЧП, Филиал "Тюменский район"
(фамилия, имя, отчество (при наличии), наименование юридического лица)

как участник общественных обсуждений по объекту общественных обсуждений:

Проектная документация «Разработка проектно-сметной документации на рекультивацию объекта накопленного вреда окружающей среде «Санкционированная свалка п. Кондинское, Кондинского района, Ханты-Мансийского автономного округа – Югры»».
(наименование объекта общественных обсуждений)

в соответствии с абзацем пятым пункта 35 Правил проведения оценки воздействия на окружающую среду, утвержденных постановлением Правительства Российской Федерации от 28 ноября 2024 года № 1644 (далее - Правила), свободно, своей волей и в своем интересе даю согласие Администрации Кондинского района Ханты-Мансийского автономного округа-Югры (адрес: ул.Титова, 21, пгт.Междуреченский, Кондинский район, Ханты-Мансийский автономный округ - Югра, Тюменская область, 628200) на мое участие в подписании протокола общественных обсуждений следующим способом (выбрать):

на бумажном носителе (собственноручно) по адресу: ул. Титова, 21, пгт. Междуреченский, Кондинский район, Ханты-Мансийский автономный округ - Югра, Тюменская область	<input type="checkbox"/>
в форме электронного документа (любым видом электронной подписи)	<input checked="" type="checkbox"/>

(отметить выбранный вариант)

Я ознакомлен(а) с тем, что: Администрация подготавливает и в течение 5 рабочих дней после даты завершения общественных обсуждений протокол общественных обсуждений, который в течение 3 рабочих дней со дня его оформления подписывается в том числе участниками общественных обсуждений (пункт 41 Правил); при подписании протокола общественных обсуждений собственноручно при себе иметь документ, удостоверяющий личность*; для представителя юридического лица также - документ, подтверждающий полномочия.


Петухов Олег Анатольевич

фамилия, имя, отчество (при наличии)

должность представителя

юридического лица

ГЧП, Филиал "Тюменский район"


подпись

Примечание*:

для граждан Российской Федерации: паспорт гражданина Российской Федерации; удостоверение личности военнослужащего Российской Федерации; временное удостоверение личности гражданина Российской Федерации

Согласие субъекта персональных данных
на поручение обработки персональных данных

Я, Петухов Олег Александрович

(фамилия, имя, отчество)

проживающий(ая) по адресу: г.Тюмень, ул. Свердлова д.20а, кв.5

паспорт серии 7105 № 342 403

выдан УВД Ленинского АО - Тюмень

дата выдачи «27» сентября 2005 г.

данные документа, подтверждающего полномочия законного представителя
(заполняются в том случае, если согласие заполняет законный представитель):

являюсь субъектом ПДн / законным представителем субъекта ПДн и даю согласие на
обработку его персональных данных (нужное подчеркнуть):

Сведения о субъекте ПДн (категория субъекта ПДн):
ФИО:
адрес проживания:
данные документа, удостоверяющего личность:

Сведения о субъекте ПДн заполняются в том случае, если согласие заполняет законный представитель субъекта персональных данных

свободно, своей волей и в своем интересе в соответствии с требованиями ч.3 ст.6
Федерального закона от 27.07.2006 № 152-ФЗ «О персональных данных» даю согласие
Администрации Кондинского района Ханты-Мансийского автономного округа-Югры
(адрес: ул.Титова, 21, пгт.Междуреченский, Кондинский район, Ханты-Мансийский
автономный округ - Югра, Тюменская область, 628200) (далее - Оператор) на поручение
Оператором обработки следующих персональных данных: (фамилия, имя, отчество, адрес,
контактный телефон, адрес электронной почты)

ФИО, адрес проживания, контактный телефон, адрес электронной
почты

следующему юридическому лицу (указать наименование юридического лица):

Администрации Кондинского района Ханты-Мансийского автономного округа-Югры
(адрес: ул.Титова, 21, пгт.Междуреченский, Кондинский район, Ханты-Мансийский
автономный округ - Югра, Тюменская область, 628200)

в целях:

связанных с осуществлением процедуры проведения общественных обсуждений в
соответствии с постановлением Правительства Российской Федерации от 28 ноября 2024
года №1644 «О порядке проведения оценки воздействия на окружающую среду», в том
числе, включения данных в Журнал регистрации замечаний и предложений и Протокол

общественных обсуждений.

Я предупрежден (а), что поручение Оператором обработки моих персональных данных третьим лицам осуществляется с использованием бумажных носителей и средств вычислительной техники, с соблюдением принципов и правил обработки персональных данных, предусмотренных Федеральным законом от 27.07.2006 № 152-ФЗ «О персональных данных», а также необходимых правовых, организационных и технических мер, обеспечивающих их защиту от неправомерного или случайного доступа к ним, уничтожения, изменения, блокирования, копирования, предоставления, распространения персональных данных, а также от иных неправомерных действий в отношении персональных данных.

Срок действия Согласия на поручение обработки персональных данных третьим лицам - в течение 2026 2025. Согласие может быть досрочно отозвано путем подачи письменного заявления в адрес Оператора.

15.05.2026

(дата)



(подпись)

Легунов ОА

(расшифровка подписи)

Согласие субъекта персональных данных
на поручение обработки персональных данных

Я, Троицкий Владимир Геннадьевич
(фамилия, имя, отчество)

проживающий(ая) по адресу: г. Тюмень, ул. Валюрова д. 29,
кв. 205

паспорт серии 7123 № 828 058

выдан УМВД России по Тюменской области

дата выдачи « 08 » 11 2023 г.

данные документа, подтверждающего полномочия законного представителя
(заполняются в том случае, если согласие заполняет законный представитель):

являюсь субъектом ПДн / законным представителем субъекта ПДн и даю согласие на
обработку его персональных данных (нужное подчеркнуть):

Сведения о субъекте ПДн (категория субъекта ПДн):

ФИО:

адрес проживания:

данные документа, удостоверяющего личность:

Сведения о субъекте ПДн заполняются в том случае, если согласие заполняет законный представитель субъекта персональных данных

свободно, своей волей и в своем интересе в соответствии с требованиями ч.3 ст.6
Федерального закона от 27.07.2006 № 152-ФЗ «О персональных данных» даю согласие
Администрации Кондинского района Ханты-Мансийского автономного округа-Югры
(адрес: ул.Титова, 21, пгт.Междуреченский, Кондинский район, Ханты-Мансийский
автономный округ - Югра, Тюменская область, 628200) (далее - Оператор) на поручение
Оператором обработки следующих персональных данных: (фамилия, имя, отчество, адрес,
контактный телефон, адрес электронной почты)

Троицкий Владимир Геннадьевич, г. Тюмень, ул
Валюрова д. 29 кв. 205 (83452) 49-32-35,
v.troicki@vfrs-gau.snet.ru

следующему юридическому лицу (указать наименование юридического лица):

Администрации Кондинского района Ханты-Мансийского автономного округа-Югры
(адрес: ул.Титова, 21, пгт.Междуреченский, Кондинский район, Ханты-Мансийский
автономный округ - Югра, Тюменская область, 628200)

в целях:

связанных с осуществлением процедуры проведения общественных обсуждений в
соответствии с постановлением Правительства Российской Федерации от 28 ноября 2024
года №1644 «О порядке проведения оценки воздействия на окружающую среду», в том
числе, включения данных в Журнал регистрации замечаний и предложений и Протокол


общественных обсуждений.

Я предупрежден (а), что поручение Оператором обработки моих персональных данных третьим лицам осуществляется с использованием бумажных носителей и средств вычислительной техники, с соблюдением принципов и правил обработки персональных данных, предусмотренных Федеральным законом от 27.07.2006 № 152-ФЗ «О персональных данных», а также необходимых правовых, организационных и технических мер, обеспечивающих их защиту от неправомерного или случайного доступа к ним, уничтожения, изменения, блокирования, копирования, предоставления, распространения персональных данных, а также от иных неправомерных действий в отношении персональных данных.

Срок действия Соглашения на поручение обработки персональных данных третьим лицам - в течение 30 кал. дней. Соглашение может быть досрочно отозвано путем подачи письменного заявления в адрес Оператора.

15.05.2026

(дата)



(подпись)

Г.Т. Фролов

(расшифровка подписи)

СОГЛАСИЕ

на участие в подписании протокола общественных обсуждений

пгт.Междуреченский

«15» 05 2026 г.

Я, Троновцев Эдуард Геннадьевич

(фамилия, имя, отчество (при наличии), наименование юридического лица)

как участник общественных обсуждений по объекту общественных обсуждений:

Проектная документация «Разработка проектно-сметной документации на рекультивацию объекта накопленного вреда окружающей среде «Санкционированная свалка п. Кондинское, Кондинского района, Ханты-Мансийского автономного округа – Югры»».

(наименование объекта общественных обсуждений)

в соответствии с абзацем пятым пункта 35 Правил проведения оценки воздействия на окружающую среду, утвержденных постановлением Правительства Российской Федерации от 28 ноября 2024 года № 1644 (далее - Правила), свободно, своей волей и в своем интересе даю согласие Администрации Кондинского района Ханты-Мансийского автономного округа-Югры (адрес: ул.Титова, 21, пгт.Междуреченский, Кондинский район, Ханты-Мансийский автономный округ - Югра, Тюменская область, 628200) на мое участие в подписании протокола общественных обсуждений следующим способом (выбрать):

на бумажном носителе (собственноручно) по адресу: ул. Титова, 21, пгт. Междуреченский, Кондинский район, Ханты-Мансийский автономный округ - Югра, Тюменская область	
в форме электронного документа (любым видом электронной подписи)	

(отметить выбранный вариант)

Я ознакомлен(а) с тем, что: Администрация подготавливает и в течение 5 рабочих дней после даты завершения общественных обсуждений протокол общественных обсуждений, который в течение 3 рабочих дней со дня его оформления подписывается в том числе участниками общественных обсуждений (пункт 41 Правил); при подписании протокола общественных обсуждений собственноручно при себе иметь документ, удостоверяющий личность*; для представителя юридического лица также - документ, подтверждающий полномочия.

Троновцев Э.Т.

фамилия, имя, отчество (при наличии)
должность представителя
юридического лица

[Подпись]
подпись

Примечание*:

для граждан Российской Федерации: паспорт гражданина Российской Федерации; удостоверение личности военнослужащего Российской Федерации; временное удостоверение личности гражданина Российской Федерации

Приложение 1

Согласие на обработку персональных данных

Я, Васютин Сергей Петрович, даю согласие Администрации Кондинского района Ханты-Мансийского автономного округа – Югры (уполномоченный орган), АО «Транснефть-Сибирь» (заказчик) и «Гипротрубопровод» – филиал «Тюменьгипротрубопровод» (исполнитель ОВОС) на обработку моих персональных данных, указанных в журнале и в таблице учета замечаний и предложений участников общественных обсуждений, в соответствии с Федеральным законом от 27.07.2006 № 152-ФЗ «О персональных данных».

Цель обработки персональных данных: корректное документальное оформление результатов общественных обсуждений по объекту: «СИКН №913 НПС-2 ЛПДС "Конда". Урайское УМН. Строительство».

Настоящее согласие действует бессрочно и предоставляется на осуществление любых действий в отношении моих персональных данных, которые необходимы для достижения указанных выше целей, включая (без ограничения) сбор, систематизацию, накопление, хранение, уточнение (обновление, изменение), использование, распространение (в том числе передачу третьим лицам), обезличивание, блокирование, трансграничную передачу персональных данных, а также осуществление любых иных действий с моими персональными данными, предусмотренных действующим законодательством Российской Федерации.

Я подтверждаю, что, давая такое согласие, действую своей волей и в своих интересах.

Для доставки корреспонденции (по желанию): 628415, Российская Федерация, ХМАО-ЮГРА, г. Сургут, ул. Энтузиастов, д. 63, «почтовое отделение 415 до востребования Васютину С.П.».

Дата: 30 апреля 2026 г.



_____/С.П. Васютин/

Приложение 2

Согласие на участие в подписании протокола общественных обсуждений

Я, Васютин Сергей Петрович, как участник общественных обсуждений по объекту: «СИКН №913 НПС-2 ЛПДС "Конда". Урайское УМН. Строительство», выражаю согласие на подписание протокола общественных обсуждений.


Способ подписания:

- на бумажном носителе (собственноручно) по адресу уполномоченного органа: 628200, Ханты-Мансийский автономный округ – Югра, Кондинский район, пгт. Междуреченский, ул. Титова, 26;
- или в форме электронного документа (электронной подписью).

Я ознакомлен с тем, что:

- уполномоченный орган подготавливает и в течение 5 рабочих дней после даты завершения общественных обсуждений оформляет протокол общественных обсуждений, который в течение 3 рабочих дней со дня его оформления подписывается в том числе участниками общественных обсуждений (пункт 41 Правил ОВОС);
- при подписании протокола собственноручно необходимо иметь при себе документ, удостоверяющий личность.

Дата: 30 апреля 2026 г.


_____/С.П. Васютин/

Журнал учета замечаний и предложений участников общественных обсуждений по проектной документации, включающей материалы оценки воздействия на окружающую среду объекта: Проектная документация «Разработка проектно-сметной документации на рекультивацию объекта накопленного вреда окружающей среде «Санкционированная свалка пгт.Кондинское, Кондинского района, Ханты-Мансийского автономного округа – Югры

Уполномоченный орган на проведение общественных обсуждений – администрация Кондинского района Ханты-Мансийского автономного округа – Югры.

Заказчик общественных обсуждений: Индивидуальный предприниматель Худякова Марина Викторовна.

Объект общественных обсуждений: Проектная документация «Разработка проектно-сметной документации на рекультивацию объекта накопленного вреда окружающей среде «Санкционированная свалка пгт.Кондинское, Кондинского района, Ханты-Мансийского автономного округа – Югры»

Место размещения объекта общественных обсуждений: в электронном виде по ссылке - <https://cloud.mail.ru/public/5P6f/j3fEiCCRn>;

Место размещения и доступности для очного ознакомления объекта обсуждений: 628200, Ханты-Мансийский автономный округ – Югра, Кондинский район, пгт. Междуреченский, ул. Титова, д. 26, Администрация Кондинского района Ханты-Мансийского автономного округа - Югры, кабинет 212.

Период ознакомления с материалами общественных обсуждений: с 21 по 30 декабря 2025 года.

Дата открытия журнала: 21 декабря 2025 года.

Дата закрытия журнала: 30 декабря 2025 года (включительно).

Место размещения журнала учета замечаний и предложений общественности: 628200, Тюменская область, Ханты-Мансийский автономный округ - Югра, Кондинский район, пгт. Междуреченский, ул. Титова, 26, кабинет 212.

Замечания и предложения принимались в письменной форме или в форме электронного документа, направленного в адрес уполномоченного органа с 21 по 30 декабря 2025 года (включительно) на адрес электронной почты upr@admkonnda.ru.

№ п/п	Автор замечаний и предложений (для физических лиц - фамилия, имя, отчество (при наличии), дата рождения, адрес места жительства (регистрации), телефон, адрес электронной почты (при наличии)); для юридических лиц - полное и сокращенное (при наличии) наименования, основной государственный регистрационный номер, адрес в пределах места нахождения, телефон, адрес электронной почты (при наличии), фамилия, имя, отчество (при наличии) участника общественных обсуждений, должность участника общественных обсуждений)	Согласие на обработку персональных данных в соответствии с законодательством Российской Федерации в области персональных данных	Согласие на участие в подписании протокола общественных обсуждений	Содержание замечания и предложения
1	<p>Письмо № 050 от 30.04.2026 Общественного инспектора в области обращения с животными Васютина С.П. 626415, ХМАО-Югра, г. Сургут, ул. Энтузиастов, д.63 Тел. +79224089592, e-mail: vasyutin_sp@inbox.ru</p>	прилагается	прилагается	<p>В открытом доступе (В сети «Интернет») по ссылке, указанной в уведомлении о проведении общественных обсуждений, размещён файл OVOS_SIKN913.pdf- «Оценка воздействия на окружающую среду». В ходе ознакомления с данным файлом установлено следующее.</p> <p>В составе данного файла отсутствуют: карто-схемы объекта; карты границ водоохранных зон (ВОЗ); карты прибрежных защитных полос (ПЗП); карты санитарно-защитных зон (СЗЗ); карты зон санитарной охраны (ЗСО) водозаборных скважин (при их наличии);</p> <p>е иные графические, картографические, расчётные материалы, схемы, чертежи, прямо предусмотренные пунктом 15 Правил проведения оценки воздействия на окружающую среду (Постановление Правительства РФ от 28.11.2024 N2 1644, далее - Правила ОВОС).</p> <p>М3 текстовой части документа (стр8.) следует, что участок работ расположен на территории ЛПДС «Конда» на правобережной надпойменной террасе р. Конда, вне границ водоохранных 30Н, прибрежных защитных полос и зон затопления. Объект находится в Кондинском районе ХМАО-Югры в границах пгт. Междуреченский.</p> <p>Отсутствие карто-схем и иных графических приложений не позволяет однозначно определить пространственное расположение планируемой деятельности относительно:</p> <p>» — указанного водного объекта (р. Конда); » — ближайших населённых пунктов; » — особо охраняемых природных территорий (при их наличии); » — зон традиционного природопользования (при их наличии); » — границ санитарно-защитных 30Н, водоохранных 30Н, прибрежных защитных полос, а также зон санитарной охраны водозаборных скважин (если таковые расположены в районе работ).</p> <p>Пункт 15 Правил ОВОС прямо предусматривает включение в состав предварительных материалов графических, картографических, расчётных материалов, схем и чертежей.</p> <p>Отсутствие — указанных — материалов не позволяет сделать вывод о полноте и достоверности представленной информации и не даёт возможности</p>

				<p>оценить пространственные аспекты воздействия на окружающую среду, что не соответствует требованиям статьи 42 Конституции РФ и статьи 8 Федерального закона от 27.07.2006 N2 149-ФЗ (недопустимость ограничения доступа к экологической информации). 2. Инициатива о проведении слушаний в формате ВКС В соответствии с пунктом 23 Правил ОВОС (инициатива подаётся в течение 7 календарных дней с даты размещения объекта обсуждений — 30.04.2026) настоящим иницирую проведение слушаний в формате видео-конференц-связи (ВКС).</p> <p>Для обеспечения доступа общественности предлагаемое время начала (местное) ВКС: 10:00, 12:00, 15:00 или 17:00.</p> <p>Дату и время ВКС необходимо согласовать (так как участвую и в других ВКС). 3. Перечень запрашиваемых документов и сведений В соответствии с пунктами 34-36 Правил ОВОС, а также для реализации права на подготовку обоснованных замечаний и предложений, прошу — предоставить — (безотлагательно направить — инициатору — общественного обсуждения - мне) по адресу vasyutin_sp@inbox.ru Не позднее 3 (трёх) суток Ао даты проведения ВКС следующие материалы: 3.1. Карто-схемы объекта В читаемом масштабируемом виде с границами санитарно-защитной зоны (СЗЗ), водоохранной зоны (ВОЗ) и прибрежной защитной полосы (ПЗП) по результатам инженерно-экологических изысканий (ст.65 Водного кодекса РФ), а также с указанием расположения относительно р. Конда и пгт. Междуреченский. 3.2. Полный технический отчёт по инженерно-экологическим изысканиям. 3.3. Полный технический отчёт по инженерно-гидрометеорологическим изысканиям.</p> <p>3.4. Иные разделы проектной документации, отсутствующие В открытом доступе (включая текстовые и графические материалы, обосновывающие выбор места размещения объекта, схему подключения к существующим трубопроводам и сооружениям). 3.5. Документальные подтверждения правомочности должностных лиц от заказчика и исполнителя, участвующих в ВКС (с соблюдением Федерального закона N2152-03 «Оперсональных данных»).</p> <p>Запрошенные сведения прошу приобщить к материалам общественных обсуждений. 4. Сведения о местах пересечения водных объектов и способах их обустройства В опубликованном файле отсутствуют сведения О местах пересечения планируемым объектом водных объектов (включая р. Конда, а также иные малые реки, ручьи, водотоки и болота на территории ЛПДС «Конда» и в зоне прокладки инженерных сетей), а также о способах обустройства таких пересечений (открытый способ, горизонтально-направленное бурение, микротоннелирование и т.д.) и применяемых конструктивных решениях (защитный кожух, дюкер, утяжелениеи т.д.).</p> <p>В связи с этим прошу предоставить в тот же срок (не позднее 3 суток до даты ВКС): информацию обо всех водных объектах, пересекаемых в границах зоны влияния планируемой деятельности, с указанием точных координат или пикетажа пересечений; описание технических решений и способа производства работ для каждого пересечения (открытая ТраHwes, ГНБ, микротоннелирование и т.д.) с обоснованием WX применения в конкретных</p>
--	--	--	--	---

			<p>гидрологических и геологических условиях; параметры и материалы, используемые для защиты водного объекта на период строительства и эксплуатации; копию раздела проектной документации, касающегося водоохраных — мероприятий (предотвращение загрязнения, восстановление гидрологических условий, берегоукрепление и т.д.) в зоне каждого пересечения, а также план-схему с привязкой К местности. 5. Рыбохозяйственный раздел и возмещение вреда водным биологическим ресурсам Прошу предоставить рыбохозяйственный раздел проектной — документации (или отдельный раздел ОВОС по водным биоресурсам), содержащий: расчёт размера вреда, который будет причинён водным биологическим ресурсам (ВБР) в результате реализации планируемой деятельности (в том числе при возможных пересечениях водотоков); конкретное место (водный объект, участок) и способ возмещения вреда ВБР (выпуск молоди рыб, искусственное воспроизводство, улучшение среды обитания); обоснование расчёта размера вреда в соответствии с действующими методиками. 6. Предварительные замечания и предложения (Будут дополнены после получения запрошенных материалов. На текущий момент): 6.1. Водоохраные зоны и гидрологический режим В опубликованном файле отсутствуют сведения о ТОМ, каким образом будет обеспечен режим водоохраных зон и прибрежных защитных полос для р. Конда. Прошу представить соответствующие разъяснения и карты границ. 6.2. Воздействие на животный мир С учётом возможного влияния на объекты животного мира (В том числе водных и околотовных видов), а также в соответствии со статьёй 28 Федерального закона «О животном мире», прошу представить программу мониторинга с указанием периодичности и объёма исследований, а также мероприятия по предотвращению гибели животных. 6.3. Технический аудит и аттестация Учитывая, что объект относится К опасным производственным объектам, прошу представить письменные сведения о наличии аттестации НАКС/ВИК у предприятий-изготовителей оборудования и металлоконструкций, а также о проведении технического аудита поставщиков (при наличии соответствующих требований для данного вида работ).</p>
--	--	--	---

Период ознакомления с материалами общественных обсуждений: с 30.04.2026 по 29.05.2026 г.

02.06.2026

дата



подпись

Буторина Екатерина Викторовна – начальник
отдела недропользования и экологии
управления по природным ресурсам и экологии
администрации Кондинского района (секретарь
общественных обсуждений)

ФИО лица, ответственного за ведение журнала

Гражданин Российской Федерации

Васютин Сергей Петрович

т. +79224089592, e-mail: vasyutin_sp@inbox.ru

628415, Российская Федерация, ХМАО-ЮГРА, г.Сургут, ул.Энтузиастов, д.63, «почтовое отделение 415 до востребования Васютину С.П.»

№ 050 Дата «30» апреля 2026г.

Кому:

В уполномоченный орган:

Администрация Кондинского района
Ханты-Мансийского автономного округа – Югры
пгт. Междуреченский, ул. Титова, 26
E-mail: upr@admconda.ru

Копия (заказчику):

АО «Транснефть-Сибирь»
625027, г. Тюмень, ул. Республики, 139
E-mail: info@tmn.transneft.ru

Копия: ProkopevEG@transneft.ru, MurzintsevalN@transneft.ru

Копия (исполнителю ОВОС):

АО «Гипротрубопровод» – филиал «Тюменьгипротрубопровод»
625003, г. Тюмень, ул. Ленина, д. 2а
E-mail: gptmn@gptmn.gtp.transneft.ru
Копия: PetuhovOA@transneft.ru

От:

Васютин Сергей Петрович
Общественный инспектор в области обращения с животными
E-mail: vasyutin_sp@inbox.ru
Тел.: +7 922 408 95 92

ИНИЦИАТИВА

о проведении общественных слушаний с использованием средств дистанционного взаимодействия (ВКС)

по объекту государственной экологической экспертизы:

«СИКН №913 НПС-2 ЛПДС "Конда". Урайское УМН. Строительство»

Дата открытия доступа: 30.04.2026

Срок доступности объекта обсуждений: с 30.04.2026 по 29.05.2026

1. Об опубликованных материалах и установленных фактах

В открытом доступе (в сети «Интернет») по ссылке, указанной в уведомлении о проведении общественных обсуждений, размещён файл [OVOS_SIKN913.pdf](#) – «Оценка воздействия на окружающую среду». В ходе ознакомления с данным файлом установлено следующее.

В составе данного файла отсутствуют:

- карто-схемы объекта;
- карты границ водоохранных зон (ВОЗ);
- карты прибрежных защитных полос (ПЗП);
- карты санитарно-защитных зон (СЗЗ);
- карты зон санитарной охраны (ЗСО) водозаборных скважин (при их наличии);

- иные графические, картографические, расчётные материалы, схемы, чертежи, прямо предусмотренные **пунктом 15 Правил проведения оценки воздействия на окружающую среду (Постановление Правительства РФ от 28.11.2024 № 1644, далее – Правила ОВОС)**. Из текстовой части документа (стр.8) следует, что участок работ расположен на территории ЛПДС «Конда» на правобережной надпойменной террасе **р. Конда**, вне границ водоохранных зон, прибрежных защитных полос и зон затопления. Объект находится в **Кондинском районе ХМАО-Югры** в границах **пгт. Междуреченский**.

Отсутствие карто-схем и иных графических приложений **не позволяет однозначно определить пространственное расположение планируемой деятельности** относительно:

- указанного водного объекта (р. Конда);
- ближайших населённых пунктов;
- особо охраняемых природных территорий (при их наличии);
- зон традиционного природопользования (при их наличии);
- границ санитарно-защитных зон, водоохранных зон, прибрежных защитных полос, а также зон санитарной охраны водозаборных скважин (если таковые расположены в районе работ).

Пункт 15 Правил ОВОС прямо предусматривает включение в состав предварительных материалов графических, картографических, расчётных материалов, схем и чертежей. Отсутствие указанных материалов **не позволяет сделать вывод о полноте и достоверности** представленной информации и **не даёт возможности оценить** пространственные аспекты воздействия на окружающую среду, что не соответствует требованиям **статьи 42 Конституции РФ** и **статьи 8 Федерального закона от 27.07.2006 № 149-ФЗ** (недопустимость ограничения доступа к экологической информации).

2. Инициатива о проведении слушаний в формате ВКС

В соответствии с **пунктом 23 Правил ОВОС** (инициатива подаётся в течение 7 календарных дней с даты размещения объекта обсуждений – 30.04.2026) настоящим **инициирую проведение слушаний** в формате видео-конференц-связи (ВКС).

Для обеспечения доступа общественности предлагаемое время начала (местное) ВКС: 10:00, 12:00, 15:00 или 17:00.

Дату и время ВКС необходимо согласовать (так как участвую и в других ВКС).

3. Перечень запрашиваемых документов и сведений

В соответствии с **пунктами 34–36 Правил ОВОС**, а также для реализации права на подготовку обоснованных замечаний и предложений,

прошу предоставить (безотлагательно направить инициатору общественного обсуждения – мне) по адресу vasyutin_sp@inbox.ru не позднее 3 (трёх) суток до даты проведения ВКС следующие материалы:

3.1. Карто-схемы объекта в читаемом масштабируемом виде с границами санитарно-защитной зоны (СЗЗ), водоохранной зоны (ВОЗ) и прибрежной защитной полосы (ПЗП) по результатам инженерно-экологических изысканий (ст.65 Водного кодекса РФ), а также с указанием расположения относительно р. Конда и пгт. Междуреченский.

3.2. Полный технический отчёт по инженерно-экологическим изысканиям.

3.3. Полный технический отчёт по инженерно-гидрометеорологическим изысканиям.

3.4. Иные разделы проектной документации, отсутствующие в открытом доступе (включая текстовые и графические материалы, обосновывающие выбор места размещения объекта, схему подключения к существующим трубопроводам и сооружениям).

3.5. Документальные подтверждения правомочности должностных лиц от заказчика и исполнителя, участвующих в ВКС (с соблюдением Федерального закона №152-ФЗ «О персональных данных»).

Запрошенные сведения прошу приобщить к материалам общественных обсуждений.

4. Сведения о местах пересечения водных объектов и способах их обустройства

В опубликованном файле отсутствуют сведения о **местах пересечения** планируемым объектом водных объектов (включая р. Конда, а также иные малые реки, ручьи, водотоки и болота на территории ЛПДС «Конда» и в зоне прокладки инженерных сетей), а также о **способах обустройства** таких пересечений (открытый способ, горизонтально-направленное бурение, микротоннелирование и т.д.) и применяемых конструктивных решениях (защитный кожух, дюкер, утяжеление и т.д.).

В связи с этим прошу предоставить в тот же срок (не позднее 3 суток до даты ВКС):

- информацию обо всех водных объектах, пересекаемых в границах зоны влияния планируемой деятельности, с указанием точных координат или пикетажа пересечений;
- описание технических решений и способа производства работ для каждого пересечения (открытая траншея, ГНБ, микротоннелирование и т.д.) с обоснованием их применения в конкретных гидрологических и геологических условиях;
- параметры и материалы, используемые для защиты водного объекта на период строительства и эксплуатации;
- копию раздела проектной документации, касающегося водоохранных мероприятий (предотвращение загрязнения, восстановление гидрологических условий, берегоукрепление и т.д.) в зоне каждого пересечения, а также план-схему с привязкой к местности.

5. Рыбохозяйственный раздел и возмещение вреда водным биологическим ресурсам

Прошу предоставить рыбохозяйственный раздел проектной документации (или отдельный раздел ОВОС по водным биоресурсам), содержащий:

- расчёт размера вреда, который будет причинён водным биологическим ресурсам (ВБР) в результате реализации планируемой деятельности (в том числе при возможных пересечениях водотоков);
- конкретное место (водный объект, участок) и способ возмещения вреда ВБР (выпуск молоди рыб, искусственное воспроизводство, улучшение среды обитания);
- обоснование расчёта размера вреда в соответствии с действующими методиками.

6. Предварительные замечания и предложения

(Будут дополнены после получения запрошенных материалов. На текущий момент:)

6.1. Водоохранные зоны и гидрологический режим

В опубликованном файле отсутствуют сведения о том, каким образом будет обеспечен режим водоохранных зон и прибрежных защитных полос для р. Конда. Прошу представить соответствующие разъяснения и карты границ.

6.2. Воздействие на животный мир

С учётом возможного влияния на объекты животного мира (в том числе водных и околоводных видов), а также в соответствии со статьёй 28 Федерального закона «О животном мире», прошу представить программу мониторинга с указанием периодичности и объёма исследований, а также мероприятия по предотвращению гибели животных.

6.3. Технический аудит и аттестация

Учитывая, что объект относится к опасным производственным объектам, прошу представить письменные сведения о наличии аттестации **НАКС/ВИК** у предприятий-изготовителей оборудования и металлоконструкций, а также о проведении технического аудита поставщиков (при наличии соответствующих требований для данного вида работ).

7. Требования (резолютивная часть)

На основании изложенного, руководствуясь **Правилами ОВОС, статьёй 42 Конституции РФ, статьями 3 и 11 Федерального закона № 7-ФЗ, статьёй 3 Федерального закона № 174-ФЗ**, а также принципом презумпции экологической опасности,

ПРОШУ:

1. **Провести слушания по указанному объекту в формате ВКС. Для обеспечения доступа общественности предлагаемое время начала (местное) ВКС: 10:00, 12:00, 15:00 или 17:00.**

Дату и время ВКС необходимо согласовать (так как участвую и в других ВКС).

2. **Предоставить** запрошенные документы и сведения на мою электронную почту в установленный срок (не позднее 3 суток до даты ВКС) с приобщением к материалам общественных обсуждений.
3. **Обеспечить доступ** к полным и читаемым картографическим материалам, предусмотренным пунктом 15 Правил ОВОС.
4. **Предоставить рыбохозяйственный раздел** проектной документации с расчётом вреда водным биологическим ресурсам и обоснованием компенсационных мероприятий.
5. **Включить** в итоговый протокол общественных обсуждений все мои замечания и предложения с мотивированным решением о их принятии или отклонении.
6. **Предоставить** мне возможность подписания протокола общественных обсуждений (согласие прилагаю).
7. **Приобщить** настоящее письмо к материалам общественных обсуждений по указанному объекту.

Приложения (в уполномоченный орган):

1. Согласие на обработку персональных данных – 1 л.
2. Согласие на участие в подписании протокола общественных обсуждений – 1 л.

Общественный инспектор в области обращения с животными

 /С.П. Васютин/

Удостоверение №0002425/718-072

(статус присвоен от 12.05.2023: Северо-Уральское межрегиональное управление Федеральной службы по надзору в сфере природопользования (Росприроднадзор), срок действия продлён до 12.05.2027)

«30» апреля 2026 г.

Таблица учета замечаний и предложений

№ п/ п	Автор замечаний и предложений (для физических лиц - фамилия, имя, отчество (при наличии), дата рождения, адрес места жительства (регистрации), телефон, адрес электронной почты (при наличии); для юридических лиц - полное и сокращенное (при наличии) наименование, основной государственный регистрационный номер, адрес в пределах места нахождения, телефон, адрес электронной почты (при наличии), фамилия, имя, отчество (при наличии) участника общественных обсуждений, должность участника общественных обсуждений)	Содержание замечания и предложения	Обоснованный ответ заказчика (исполнителя) о принятии (учете) замечаний и предложений или мотивированном отклонении с указанием номеров разделов объекта общественного обсуждения
1	<p>Письмо № 050 от 30.04.2026 Общественного инспектора в области обращения с животными Васютина С.П. 626415, ХМАО-Югра, г. Сургут, ул. Энтузиастов, д.63 Тел. +79224089592, e-mail: vasyutin_sp@inbox.ru</p>	<p>В открытом доступе (В сети «Интернет») по ссылке, указанной в уведомлении о проведении общественных обсуждений, размещён файл OVOS_SIKN913.pdf- «Оценка воздействия на окружающую среду». В ходе ознакомления с данным файлом установлено следующее.</p> <p>В составе данного файла отсутствуют: карто-схемы объекта; карты границ водоохранных зон (ВОЗ); карты прибрежных защитных полос (ПЗП); карты санитарно-защитных зон (СЗЗ); карты зон санитарной охраны (ЗСО) водозаборных скважин (при их наличии); е иные графические, картографические, расчётные материалы, схемы, чертежи, прямо предусмотренные пунктом 15 Правил проведения оценки воздействия на окружающую среду (Постановление Правительства РФ от 28.11.2024 N2 1644, далее - Правила ОВОС). М3 текстовой части документа (стр8.) следует, что участок работ расположен на территории ЛПДС «Конда» на правобережной надпойменной террасе р. Конда, вне границ водоохранных ЗОН, прибрежных защитных полос и зон затопления. Объект находится в Кондинском районе ХМАО-Югры в границах пгт. Междуреченский.</p> <p>Отсутствие карто-схем и иных графических приложений не позволяет однозначно определить пространственное расположение планируемой деятельности относительно:</p> <p>» — указанного водного объекта (р. Конда); » — ближайших населённых пунктов; » — особо охраняемых природных территорий (при их наличии); » — зон традиционного природопользования (при их наличии); » — границ санитарно-защитных ЗОН, водоохранных ЗОН, прибрежных защитных полос, а также зон санитарной охраны водозаборных скважин (если таковые расположены в районе работ).</p> <p>Пункт 15 Правил ОВОС прямо предусматривает включение в состав предварительных материалов графических, картографических, расчётных материалов, схем и чертежей. Отсутствие — указанных — материалов не позволяет сделать вывод о полноте и</p>	<p>П. 1. В соответствии с пунктом 4 постановления Правительства РФ от 28.11.2024 № 1644 материалы оценки воздействия на окружающую среду содержит сведения обязательные к размещению в информационно-телекоммуникационной сети "Интернет" в открытом доступе.</p> <p>В соответствии с пунктом 4 постановления Правительства РФ от 28.11.2024 № 1644 до 31 декабря 2027 г. включительно могут не указываться.</p> <p>- сведения, указанные в абзаце 6 пункта 15 Правил, установленных настоящим постановлением (<i>приложения, в том числе текстовые, графические, картографические (топографические), расчетные материалы, схемы, чертежи (при необходимости демонстрационные материалы)</i>);</p> <p>- сведения, указанные в абзаце 6 подпункта «б» (<i>наличие территорий и (или) акваторий или зон с ограниченным режимом природопользования и иной хозяйственной</i></p>

		<p>достоверности представленной информации и не даёт возможности оценить пространственные аспекты воздействия на окружающую среду, что не соответствует требованиям статьи 42 Конституции РФ и статьи 8 Федерального закона от 27.07.2006 N2 149-ФЗ (недопустимость ограничения доступа к экологической информации).</p>	<p><i>деятельности, устанавливаемых в соответствии с законодательством Российской Федерации, в том числе особо охраняемых природных территорий и их охранных зон, центральной экологической зоны Байкальской природной территории, прибрежных защитных полос, водоохраных зон водных объектов или их частей, водно-болотных угодий международного значения, зон с особыми условиями использования территорий).</i></p> <p>Расстояние от объекта до ближайших населенных пунктов указано в п. 3.1 материалов ОВОС: «Участок работ находится в Кондинском районе Ханты-Мансийского автономного округа - Югры в границах п.г.т. Междуреченский на территории ЛПДС «Конда».</p>
2	<p>Письмо № 050 от 30.04.2026 Общественного инспектора в области обращения с животными Васютина С.П. 626415, ХМАО-Югра, г. Сургут, ул. Энтузиастов, д.63 Тел. +79224089592, e-mail: vasyutin_sp@inbox.ru</p>	<p>3. Перечень запрашиваемых документов и сведений В соответствии с пунктами 34-36 Правил ОВОС, а также для реализации права на подготовку обоснованных замечаний и предложений, прошу — предоставить — (безотлагательно направить — инициатору — общественного обсуждения - мне) по адресу vasyutin_sp@inbox.ru Не позднее 3 (трёх) суток Ао даты проведения ВКС следующие материалы: 3.1. Карто-схемы объекта В читаемом масштабируемом виде с границами санитарно-защитной зоны (СЗЗ), водоохранной зоны (ВОЗ) и прибрежной защитной полосы (ПЗП) по результатам инженерно-экологических изысканий (ст.65 Водного кодекса РФ), а также с указанием расположения относительно р. Конда и пгт. Междуреченский. 3.2. Полный технический отчёт по инженерно-экологическим изысканиям. 3.3. Полный технический отчёт по инженерно-гидрометеорологическим изысканиям. 3.4. Иные разделы проектной документации, отсутствующие В открытом доступе (включая текстовые и графические материалы, обосновывающие выбор места размещения объекта, схему подключения к существующим трубопроводам и сооружениям). 3.5. Документальные подтверждения правомочности должностных лиц от заказчика и исполнителя, участвующих в ВКС (с соблюдением Федерального закона N2152-03 «Оперсональных данных»).</p>	<p>3. В соответствии с абзацами 3, 6 пункта 23 «Правил проведения оценки воздействия на окружающую среду», утв. постановлением Правительства РФ от 28.11.2024 № 1644 (далее – Правила) гражданами может быть инициировано проведение общественных слушаний. Запрос дополнительных материалов в рамках подачи инициативы граждан о проведении общественных слушаний Правилами не предусмотрен.</p> <p>3.1 В соответствии с пунктом 4 постановления Правительства РФ от 28.11.2024 № 1644 до 31 декабря 2027 г. включительно могут не указываться.</p> <p>- сведения, указанные в абзаце 6 пункта 15 Правил, установленных настоящим постановлением (<i>приложения, в том числе текстовые, графические, картографические (топографические), расчетные материалы, схемы, чертежи (при необходимости демонстрационные материалы)</i>);</p> <p>- сведения, указанные в абзаце 6 подпункта «б» (<i>наличие территорий и (или) акваторий или зон с ограниченным режимом природопользования и иной хозяйственной деятельности, устанавливаемых в соответствии с</i></p>

			<p>законодательством Российской Федерации, в том числе особо охраняемых природных территорий и их охранных зон, центральной экологической зоны Байкальской природной территории, прибрежных защитных полос, водоохраных зон водных объектов или их частей, водно-болотных угодий международного значения, зон с особыми условиями использования территорий).</p> <p>3.2, 3.3, 3.4 В соответствии с пунктом 17 «Правил проведения оценки воздействия на окружающую среду», утв. постановлением Правительства РФ от 28.11.2024 № 1644 по данному объекту общественные обсуждения проводятся по предварительным материалам оценки воздействия на окружающую среду. Отчеты по инженерным изысканиям и проектная документация носит конфиденциальный характер (с грифом «КТ») и не являются предметом общественных обсуждений.</p>
3	<p>Письмо № 050 от 30.04.2026 Общественного инспектора в области обращения с животными Васютина С.П. 626415, ХМАО-Югра, г. Сургут, ул. Энтузиастов, д.63 Тел. +79224089592, e-mail: vasyutin_sp@inbox.ru</p>	<p>4. Сведения о местах пересечения водных объектов и способах их обустройства В опубликованном файле отсутствуют сведения О местах пересечения планируемым объектом водных объектов (включая р. Конда, а также иные малые реки, ручьи, водотоки и болота на территории ЛПДС «Конда» и в зоне прокладки инженерных сетей), а также о способах обустройства таких пересечений (открытый способ, горизонтально-направленное бурение, микротоннелирование и т.д.) и применяемых конструктивных решениях (защитный кожух, дюкер, утяжеление и т.д.). В связи с этим прошу предоставить в тот же срок (не позднее 3 суток до даты ВКС): информацию обо всех водных объектах, пересекаемых в границах зоны влияния планируемой деятельности, с указанием точных координат или пикетажа пересечений; описание технических решений и способа производства работ для каждого пересечения (открытая ТраНwes, ГНБ, микротоннелирование и т.д.) с обоснованием WX применения в конкретных гидрологических и геологических условиях; параметры и материалы, используемые для защиты водного объекта на период строительства и эксплуатации; копию раздела проектной документации, касающегося водоохраных — мероприятий (предотвращение загрязнения, восстановление гидрологических условий, берегоукрепление и т.д.) в зоне каждого пересечения, а также план-схему с привязкой К местности.</p>	<p>П.4. Проектными решениями предусмотрена реконструкция камеры пуска СОД на 223 км МН «Сургут-Полоцк». Проектируемые сооружения водные объекты не пересекают. В соответствии с пунктом 17 «Правил проведения оценки воздействия на окружающую среду», утв. постановлением Правительства РФ от 28.11.2024 № 1644 по данному объекту общественные обсуждения проводятся по предварительным материалам оценки воздействия на окружающую среду. Отчеты по инженерным изысканиям и проектная документация носит конфиденциальный характер (с грифом «КТ») и не являются предметом общественных обсуждений</p>

		<p>5. Рыбохозяйственный раздел и возмещение вреда водным биологическим ресурсам Прошу предоставить рыбохозяйственный раздел проектной — документации (или отдельный раздел ОВОС по водным биоресурсам), содержащий: расчёт размера вреда, который будет причинён водным биологическим ресурсам (ВБР) в результате реализации планируемой деятельности (в том числе при возможных пересечениях водотоков); конкретное место (водный объект, участок) и способ возмещения вреда ВБР (выпуск молоди рыб, искусственное воспроизводство, улучшение среды обитания); обоснование расчёта размера вреда в соответствии с действующими методиками.</p>	<p>П.5. Проектируемые сооружения водные объекты не пересекают и находятся за границами пойменной части и водоохранных зон водных объектов. Воздействие на водные биологические ресурсы и среду обитания отсутствует.</p>
4	<p>Письмо № 050 от 30.04.2026 Общественного инспектора в области обращения с животными Васютина С.П. 626415, ХМАО-Югра, г. Сургут, ул. Энтузиастов, д.63 Тел. +79224089592, e-mail: vasyutin_sp@inbox.ru</p>	<p>6. Предварительные замечания и предложения (Будут дополнены после получения запрошенных материалов. На текущий момент:) 6.1. Водоохранные зоны и гидрологический режим В опубликованном файле отсутствуют сведения о ТОМ, каким образом будет обеспечен режим водоохранных зон и прибрежных защитных полос для р. Конда. Прошу представить соответствующие разъяснения и карты границ.</p>	<p>П. 6.1 Проектируемые сооружения расположены на территории ЛПДС «Конда». Водные объекты не пересекают и находятся за границами пойменной части и водоохранных зон водных объектов, забор и сброс воды из водных объектов не предусмотрен.</p>
5	<p>Письмо № 050 от 30.04.2026 Общественного инспектора в области обращения с животными Васютина С.П. 626415, ХМАО-Югра, г. Сургут, ул. Энтузиастов, д.63 Тел. +79224089592, e-mail: vasyutin_sp@inbox.ru</p>	<p>6.2. Воздействие на животный мир с учётом возможного влияния на объекты животного мира (в том числе водных и околоводных видов), а также в соответствии со статьёй 28 Федерального закона «О животном мире», прошу представить программу мониторинга с указанием периодичности и объёма исследований, а также мероприятия по предотвращению гибели животных.</p>	<p>П. 6.2. В соответствии со статьей 67 Федерального закона от 10.01.2002 № 7-ФЗ «Об охране окружающей среды» юридические лица и индивидуальные предприниматели, осуществляющие хозяйственную и (или) иную деятельность на объектах I, II и III категорий, разрабатывают и утверждают программу производственного экологического контроля, осуществляют производственный экологический контроль в соответствии с установленными требованиями. Требования к содержанию программы производственного экологического контроля утверждены приказом Минприроды России от 18 февраля 2022 г. № 109. Исследования животного мира в производственный экологический контроль не входят. В соответствии со ст. 63, 63.1 Федерального закона от 10.01.2002 № 7-ФЗ «Об охране окружающей среды» государственный мониторинг животного мира осуществляется</p>

			уполномоченным госорганом.
6	<p>Письмо № 050 от 30.04.2026 Общественного инспектора в области обращения с животными Васютина С.П. 626415, ХМАО-Югра, г. Сургут, ул. Энтузиастов, д.63 Тел. +79224089592, e-mail: vasyutin_sp@inbox.ru</p>	<p>6.3. Технический аудит и аттестация Учитывая, что объект относится К опасным производственным объектам, прошу представить письменные сведения о наличии аттестации НАКС/ВИК у предприятий- изготовителей оборудования и металлоконструкций, а также о проведении технического аудита поставщиков (при наличии соответствующих требований для данного вида работ).</p>	<p>П.6.3. Требование не относится к объекту общественных обсуждений. Запрашиваемые документы не входят в состав ОВОС, их предоставление не предусмотрено Правилами проведения ОВОС.</p>

04.06.2026

дата



подпись

Петухов Олег Анатольевич – главный инженер проекта филиала
«Тюменьгипротрубопровод» АО «Гипротрубопровод»

ФИО лица, ответственного за ведение журнала

04.06.2026

дата



подпись

Прокопьев Эдуард Геннадьевич – ведущий инженер отдела экологической
безопасности и рационального природопользования АО «Транснефть-Сибирь»

ФИО лица, ответственного за ведение журнала



Муниципальное образование Кондинский район
Ханты-Мансийского автономного округа – Югры

АДМИНИСТРАЦИЯ КОНДИНСКОГО РАЙОНА

ПОСТАНОВЛЕНИЕ

от 29 апреля 2026 года

№ 440

пгт. Междуреченский

Об организации проведения
общественных обсуждений

В соответствии с федеральными законами от 23 ноября 1995 года № 174-ФЗ «Об экологической экспертизе», от 06 октября 2003 года № 131-ФЗ «Об общих принципах организации местного самоуправления в Российской Федерации», статьей 13 Федерального закона от 10 января 2002 года № 7-ФЗ «Об охране окружающей среды», постановлением Правительства Российской Федерации от 28 ноября 2024 года № 1644 «О порядке проведения оценки воздействия на окружающую среду», **администрация Кондинского района постановляет:**

1. Назначить общественные обсуждения по оценке воздействия на окружающую среду планируемой хозяйственной деятельности по объекту «СИКН №913 НПС-2 ЛПДС «Конда». Урайское УМН. Строительство».

2. Общественные обсуждения оценки воздействия на окружающую среду планируемой хозяйственной деятельности по объекту «СИКН №913 НПС-2 ЛПДС «Конда». Урайское УМН. Строительство» провести на территории муниципального образования Кондинский район.

3. Цель проведения общественных обсуждений - выявление общественных предпочтений и их учет в процессе оценки воздействия намечаемой хозяйственной и иной деятельности на территории Кондинского района на окружающую среду.

4. Предметом общественных обсуждений являются мероприятия по оценке воздействия на окружающую среду планируемой хозяйственной деятельности по объекту «СИКН №913 НПС-2 ЛПДС «Конда». Урайское УМН. Строительство».

5. Заявитель проведения общественных обсуждений и заказчик проектной документации: акционерное общество «Институт по проектированию магистральных трубопроводов» (далее - АО «Гипротрубопровод») адрес заявителя: 119334, Российская Федерация, г. Москва, ул. Вавилова, д. 24, корп. 1, телефон/факс: 8(495)950-86-50, 8(495)950-86-79, на адрес электронной

почты: gtp@gtp.transneft.ru, по заданию акционерного общества «Транснефть-Сибирь», 625027, Российская Федерация, Тюменская область, г. Тюмень, ул. Республики, д. 139.

Представитель заявителя, ответственный за организацию проведения общественных обсуждений:

Прокопьев Эдуард Геннадьевич - ведущий инженер отдела экологической безопасности и рационального природопользования акционерного общества «Транснефть-Сибирь», телефон: 8(3452)49-32-35, адрес электронной почты: ProkorevEG@transneft.ru.

6. Установить общий срок проведения общественных обсуждений - 30 календарных дней с даты обеспечения доступности материалов по объекту общественных обсуждений для ознакомления общественности.

7. Назначить управление по природным ресурсам и экологии администрации Кондинского района уполномоченным органом по организации и проведению общественных обсуждений по оценке воздействия на окружающую среду планируемой хозяйственной деятельности по объекту «СИКН №913 НПС-2 ЛПДС «Конда». Урайское УМН. Строительство».

8. Утвердить:

8.1. Перечень мероприятий, проводимых в рамках общественных обсуждений, и лиц, ответственных за их проведение (приложение 1).

8.2. Состав комиссии общественных обсуждений (приложение 2).

8.3. Форму предоставления замечаний и предложений (приложение 3).

9. Опубликовать постановление в газете «Кондинский вестник» и разместить на официальном сайте органов местного самоуправления Кондинского района.

10. Постановление вступает в силу после его официального опубликования.

11. Контроль за выполнением постановления возложить на заместителя главы района М.А. Минину.

Исполняющий обязанности
главы района



М.А.Минина

Приложение 1
к постановлению администрации района
от 29.04.2026 № 440

Перечень мероприятий, проводимых в рамках общественных обсуждений,
и лиц, ответственных за их проведение

№	Мероприятие	Место проведения	Срок проведения	Ответственное лицо
1.	Размещение уведомления о проведении общественных обсуждений в федеральной государственной информационной системе «Экомониторинг» (далее - ФГИС «Экомониторинг»), на официальном сайте органов местного самоуправления Кондинского района в разделе «Общественное обсуждение»	ФГИС «Экомониторинг», официальный сайт органов местного самоуправления Кондинского района	2 рабочих дня со дня поступления в уполномоченный орган уведомления о проведении общественных обсуждений	Управление по природным ресурсам и экологии администрации Кондинского района
2.	Публикация постановления администрации Кондинского района «Об организации проведения общественных обсуждений»	Официальный сайт органов местного самоуправления Кондинского района	1 рабочий день	Структурные подразделения администрации Кондинского района
3.	Даты начала и окончания проведения общественных обсуждений	-	С 30 апреля 2026 года по 29 мая 2026 года	-
4.	Прием письменных предложений и замечаний от участников общественных обсуждений по предмету общественных обсуждений	-	С 30 апреля 2026 года по 29 мая 2026 года (включительно)	Управление по природным ресурсам и экологии администрации Кондинского района
5.	Оформление протокола общественных обсуждений	-	С 01 по 05 июня 2026 года (5 рабочих дней после даты завершения общественных обсуждений)	Управление по природным ресурсам и экологии администрации Кондинского района
6.	Размещение протокола общественных обсуждений в ФГИС «Экомониторинг», на официальном сайте органов местного самоуправления Кондинского района в разделе «Общественное обсуждение»	ФГИС «Экомониторинг», официальный сайт органов местного самоуправления Кондинского района	До 08 июня 2026 года	Управление по природным ресурсам и экологии администрации Кондинского района

Приложение 2
к постановлению администрации района
от 29.04.2026 № 440

Состав комиссии
общественных обсуждений

- И.П. Таганцова - начальник управления по природным ресурсам и экологии администрации Кондинского района, председатель комиссии общественных обсуждений
- В.С. Москов - начальник управления внутренней политики администрации Кондинского района, заместитель председателя комиссии общественных обсуждений
- Е.В. Буторина - начальник отдела недропользования и экологии управления по природным ресурсам и экологии администрации Кондинского района, секретарь общественных обсуждений

Приложение 3
к постановлению администрации района
от 29.04.2026 № 440

Форма
предоставления замечаний и предложений участников общественных обсуждений

Председателю комиссии
общественных обсуждений

_____ (Ф.И.О.)

Полное наименование организации, юридического лица, Ф.И.О. физического лица

Местонахождение юридического лица, физического лица

(фактический адрес)

Телефон: _____

Адрес электронной почты: _____

Суть замечания, предложения

(краткое изложение замечания, предложения)

Приложение: на _____ л. в 1 экз.
(при наличии прилагаемых документов указать)

_____ (Ф.И.О.)

_____ (подпись)

Я, _____, даю добровольное согласие на обработку и хранение моих персональных данных, содержащихся в представленном документе, необходимом для проведения общественных обсуждений.

_____ (дата, подпись)