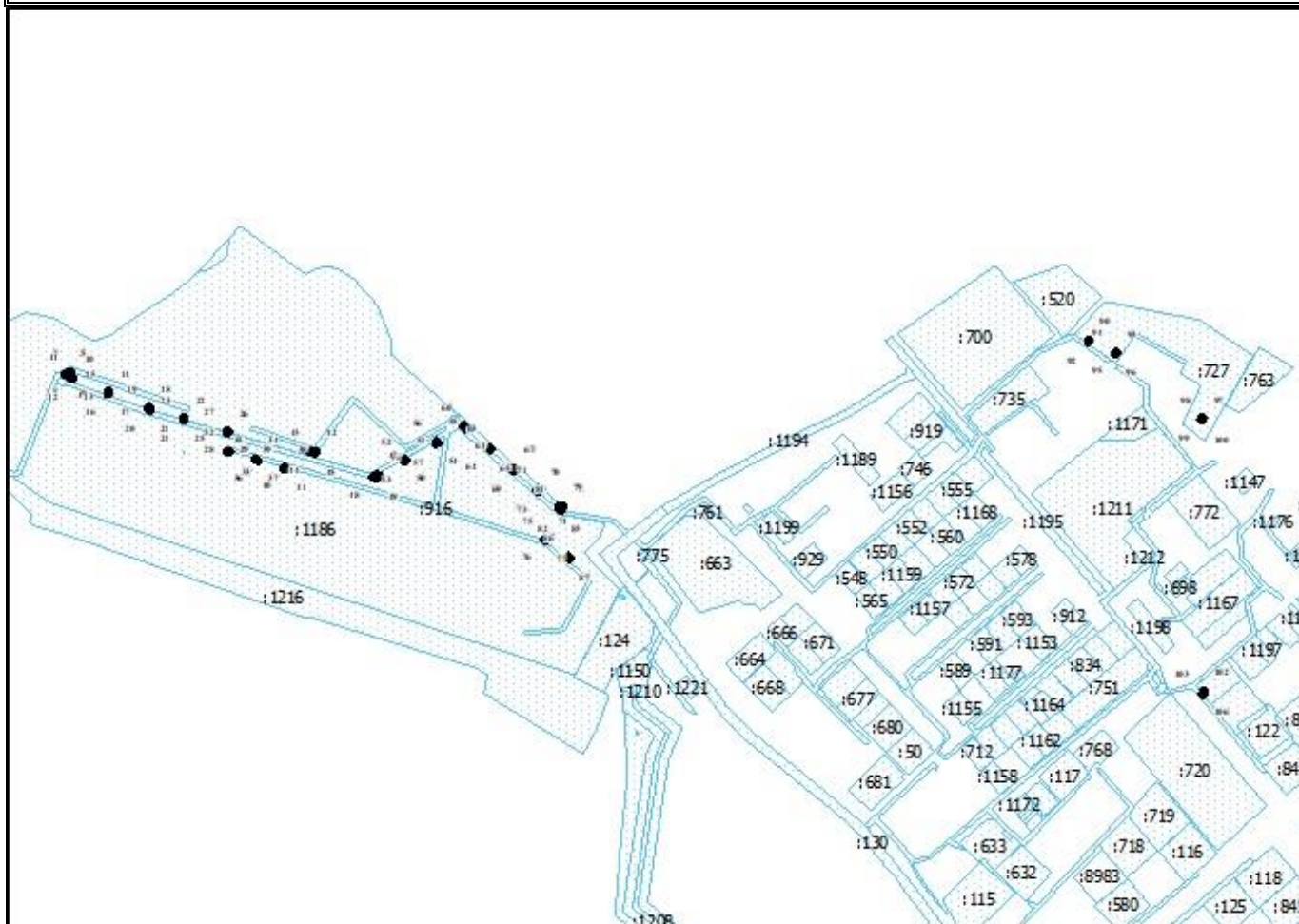


СХЕМА РАСПОЛОЖЕНИЯ ГРАНИЦ ПУБЛИЧНОГО СЕРВИТУТА





Лист **1**

«Сети электроснабжения 6-0,4 кВ, КТП 6/0,4 кВ в н.п. Ушья Кондинского района»
(наименование объекта землеустройства)



Масштаб 1:6000

Условные обозначения:

	Граница публичного сервитута
	Характерная точка границы
1,2,3..., n	Надписи номеров характерных точек
	Граница кадастрового квартала
86:01:1103001	Номер кадастрового района, квартала
	Граница земельного участка по сведениям ЕГРН