

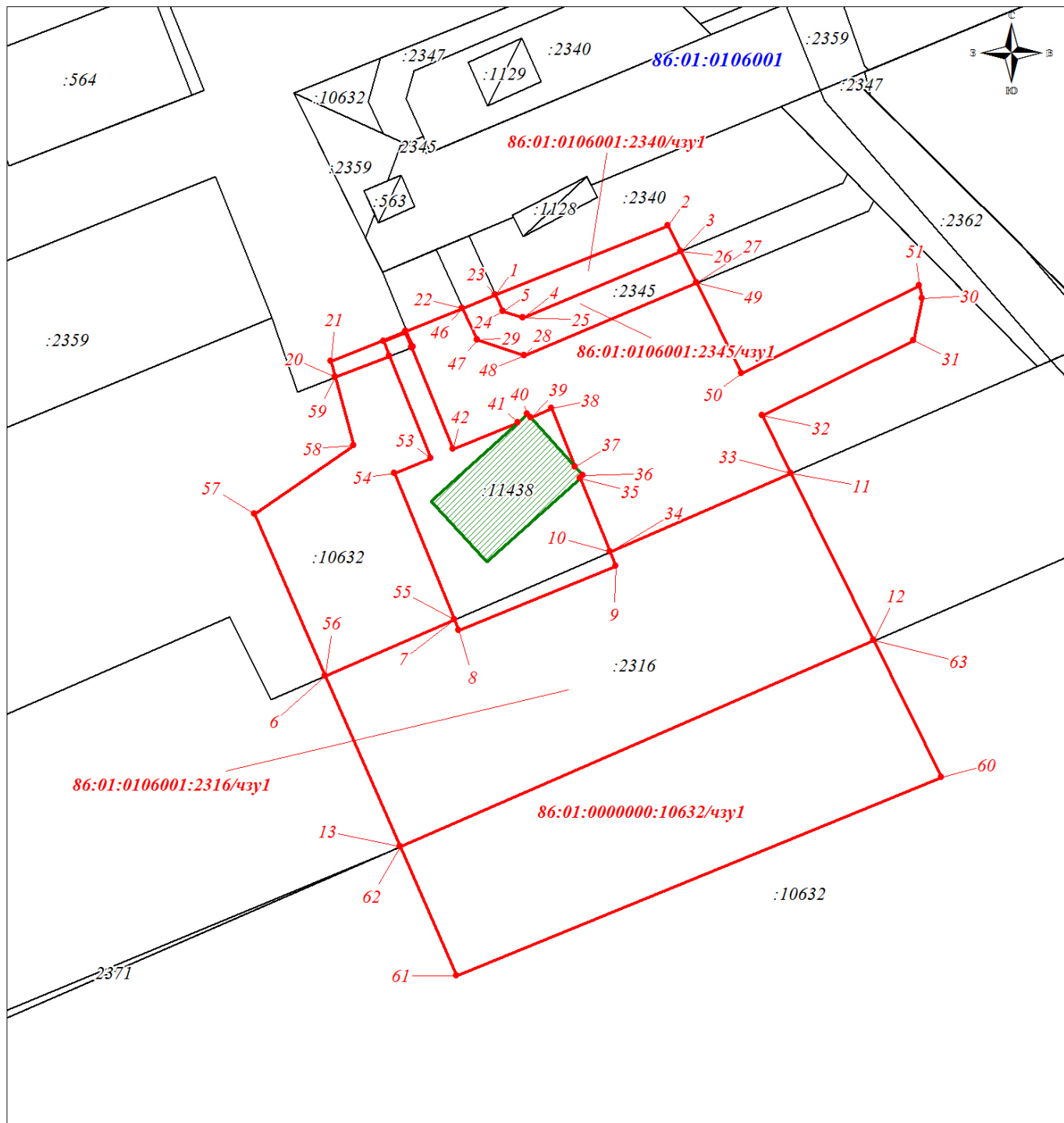
**Описание границ публичного сервитута**  
**Объект "Система подвижной радиосвязи Урайского УМН**  
**МН КШК, МН СП на участке ПРС-609 км СП - УС Ильичевка. Строительство"**

Участок СМР БКС 465 км н/пр СП


Общая площадь 1995 кв.м

Местоположение публичного сервитута: Ханты-Мансийский Автономный округ - Югра,  
Кондинский район/РФ КК 86:01:0106001

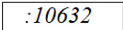
Масштаб 1:500





Условные обозначения:

 - границы устанавливаемого публичного сервитута (срок 3 года)

**86:01:0106001** - обозначение кадастрового квартала

 - граница и обозначение земельных участков по сведениям ЕГРН

 - номер и обозначение поворотной точки границы публичного сервитута

 - ДА ЛУ №0033/18-04-ДА от 19.09.2018, АО "Связьтранснефть"

Координаты поворотных точек границ публичного сервитута

МСК-86 зона 2

Обозначение части земельного участка:			Обозначение части земельного участка:		
86:01:0106001:2340/чзу1			86:01:0000000:10632/чзу1		
Площадь части земельного участка: 40 кв.м			Площадь части земельного участка: 1218 кв.м		
Обозначение характерных точек границы	X	Y	Обозначение характерных точек границы	X	Y
1	2587709.14	792174.19	30	2587745.29	792173.89
2	2587723.76	792180.1	31	2587744.57	792170.31
3	2587724.85	792177.9	32	2587731.75	792163.96
4	2587711.5	792172.27	33	2587734.17	792159.08
5	2587709.76	792172.83	34	2587718.86	792152.42
Обозначение части земельного участка:			35	2587716.3	792158.69
86:01:0106001:2316/чзу1			36	2587716.55	792158.92
Площадь части земельного участка: 676 кв.м			37	2587715.92	792159.62
Обозначение характерных точек границы	X	Y	38	2587713.9	792164.56
6	2587694.74	792141.93	39	2587712.12	792163.83
7	2587705.65	792146.68	40	2587711.86	792164.12
8	2587706.02	792145.78	41	2587711.06	792163.4
9	2587719.35	792151.23	42	2587705.53	792161.14
10	2587718.86	792152.42	43	2587702.02	792169.74
11	2587734.17	792159.08	44	2587702.14	792169.79
12	2587741.19	792144.91	45	2587701.59	792171.14
13	2587701.06	792127.44	46	2587706.36	792173.07
14	2587701.59	792171.14	47	2587707.58	792170.39
15	2587702.14	792169.79	48	2587711.63	792169.07
16	2587702.02	792169.74	49	2587726.18	792175.21
17	2587701.51	792171	50	2587729.98	792167.54
18	2587699.66	792170.25	51	2587745.02	792175
19	2587700.16	792169.02	52	2587700.16	792169.02
20	2587695.56	792167.23	53	2587703.68	792160.38
21	2587695.19	792168.56	54	2587700.58	792159.11
Обозначение части земельного участка:			55	2587705.65	792146.68
86:01:0106001:2345/чзу1			56	2587694.74	792141.93
Площадь части земельного участка: 61 кв.м			57	2587688.76	792155.61
Обозначение характерных точек границы	X	Y	58	2587697.15	792161.47
22	2587706.36	792173.07	59	2587695.56	792167.23
23	2587709.14	792174.19	60	2587746.93	792133.32
24	2587709.76	792172.83	61	2587705.83	792116.52
25	2587711.5	792172.27	62	2587701.06	792127.44
26	2587724.85	792177.9	63	2587741.19	792144.91
27	2587726.18	792175.21			
28	2587711.63	792169.07			
29	2587707.58	792170.39			